






















# PLANIFICACIÓN LOGÍSTICA (EXPEDICIÓN)

## EG2019






S1		TREKKING		OBSERVACIONES
	22kms		1	<ul style="list-style-type: none"> <li>Entrega de las cajas (de reabastecimiento y de bicicleta), bolsas W1 y W2 y las palas, el domingo 31 de 16:00 a 20:00, en Resort Yacht.</li> <li>Entrega de las bolsas de viaje (P) y la de meta (F) a las 3:15 del lunes 1, en Resort Yacht.</li> <li>Salida del bus hacia largada a las 3:30.</li> <li>Entrega de los mapas y libro de fotos a las 6:00, en zona de Largada.</li> <li>Prohibido hacer uso de dispositivos móviles a partir de ese momento.</li> <li>Entrega de los trackers y sellado de los teléfonos móviles entre las 6:00 y las 7:30, en zona de Largada.</li> <li>En la zona de salida, NO habrá acceso a las cajas ni bolsas.</li> <li>Largada a las 7:30.</li> </ul>
	+280m   -280m			
	Mejor T.: 3h30 Peor T.: 7h		10	
LOGÍSTICA AL FINAL DE ETAPA				
TA1	 	FACILIDADES AL FINAL DE ETAPA		
TA1	       			













S2		MOUNTAIN BIKE		OBSERVACIONES
	57kms		3	<ul style="list-style-type: none"> <li>La TA2 está situada en un lugar de difícil acceso para vehículos, en caso de lluvias. Si, durante la mañana del día 1, las condiciones meteorológicas son adversas, la Bolsa de Agua 1 (W1) será entregada en TA1 y tendrá que ser transportada durante la S2.</li> <li>En TA2 no habrá cajas de bicicleta. Las bicicletas deberán dejarse juntas y con el candado puesto durante el transcurso de la Etapa 3.</li> <li>En TA2 se puede dejar todo el material de MTB y la W1, junto con las bicicletas.</li> </ul>
	+500m   -570			
	Mejor T.: 3h30 Peor T.: 6h		2	
LOGÍSTICA AL FINAL DE ETAPA				
TA2		FACILIDADES AL FINAL DE ETAPA		
TA2	    			






















S3		TREKKING / NATACIÓN		OBSERVACIONES
	19kms		1	<ul style="list-style-type: none"> <li>Está prohibido abandonar equipamientos fuera de la TA3.</li> <li>Los elementos de agua que se abandonen en TA3, NO serán devueltos por la organización más adelante o al finalizar la carrera.</li> </ul>
	+155m   -155m			
	Mejor T.: 6h Peor T.: 10h		11	
LOGÍSTICA AL FINAL DE ETAPA				
TA3	No hay cajas ni bolsas			
FACILIDADES AL FINAL DE ETAPA				
TA3	    			

S4		MOUNTAIN BIKE			OBSERVACIONES
	101kms		4		<p>►Hay llevar la bolsa de agua (W1) durante parte de la Etapa 3. Hasta CPA.</p> <p>►En TA4 no habrá cajas de bicicleta. Las bicicletas deberán dejarse juntas y con el candado puesto durante el transcurso de la Etapa 5.</p> <p>►En TA4 y TA5, hay servicio mecánico de bicicletas. El arreglo de las bicicletas, sólo podrá ser hecho mientras el equipo permanezca en la transición. Nunca mientras se esté realizando la Etapa 5.</p> <p>►Corte1- Los equipos que LLEGUEN a TA4 después de las <b>23:00 del martes 2</b>, pasarán a la CARRERA CORTA. Perderán parte de la Etapa 5.</p>
	+1090m   -860m				
	Mejor T.: 8h Peor T.: 12h	8 + CPA			
LOGÍSTICA AL FINAL DE ETAPA					
TA4					
FACILIDADES AL FINAL DE ETAPA					
TA4					








S5		TREKKING			OBSERVACIONES
	94kms		4		<p>►En TA4 y TA5, hay servicio mecánico de bicicletas. El arreglo de las bicicletas, sólo podrá ser hecho mientras el equipo permanezca en la transición. Nunca mientras se esté realizando la Etapa 5.</p> <p>►Corte2- Los equipos que LLEGUEN a TA5 después de las <b>17:00 del jueves 4</b>, pasarán a la CARRERA CORTA. Realizarán etapas 6 y 7 alternativas.</p>
	+2720m   -2720m				
	Mejor T.: 30h Peor T.: 50h	30			
LOGÍSTICA AL FINAL DE ETAPA					
TA5					
FACILIDADES AL FINAL DE ETAPA					
TA5					

S6		MOUNTAIN BIKE / CUERDAS			OBSERVACIONES
	69kms		3 (+3)		<p>►Hay que llevar el material necesario para las secciones de cuerdas durante toda la etapa.</p> <p>►CP63, puente mono.</p> <p>►Dos TA6 diferentes: TA6 EXPEDITION, para la carrera larga, sin cortes. TA6 ADVENTURE, para la carrera corta, con Corte2.</p> <p>►Corte3- Los equipos que LLEGUEN a CP63 después de las <b>10:00 del viernes 5</b>, pasarán a la CARRERA CORTA. No harán el puente mono e irán a META, en bicicleta; sin realizar la etapa de kayak.</p> <p>►Mapas 15, 16 y 17, sólo para CARRERA CORTA.</p> <p>►En TA6 EXPEDITION no estarán las bolsas de agua W1 y W2 (estarán al inicio del tramo de kayak tras +-10kms de trekking).</p> <p>►TA6 ADVENTURE está situada junto al río y si estarán los kayaks y las bolsas de agua. Habrá menos facilidades que en TA6 EXPEDITION.</p>
	+720m   -1000m				
	Mejor T.: 6h Peor T.: 11h	4			
LOGÍSTICA AL FINAL DE ETAPA					
TA6					
FACILIDADES AL FINAL DE ETAPA					
TA6					

S7		KAYAK / TREKKING		OBSERVACIONES
	130kms		3	▶ Se saldrá de TA6 EXPEDITION a pie hasta CP66. ▶ En CP66 estarán los kayaks, las palas y las bolsas de agua W1 y W2. <div style="display: flex; justify-content: center; gap: 20px;">   </div>
	+20m   -50m			
	Mejor T.: 15h Peor T.: 21h		2	
<b>LOGÍSTICA AL FINAL DE ETAPA</b>				▶ Agua en CP66. 4 litros por corredor. ▶ Los equipos que no pasen el Corte2 y sí el Corte3, saldrán al kayak desde TA6 ADVENTURE e irán directamente a CP67. ▶ Se tienen que llevar las bolsas de agua (W1 y W2) entre CP66 y CP67 (o entre TA6 ADVENTURE y CP67, los equipos con Corte2) ▶ En CP67 se dejarán los kayaks, las palas y las bolsas de agua W1 y W2 y se continuará a pie hasta la Meta.  ▶ <b>Cierre Meta</b> - 23:59 del viernes 5.  ▶ Bus de regreso a Asunción el sábado 6 a las 8:00.
<b>META</b>				
<b>FACILIDADES AL FINAL DE ETAPA</b>				
<b>META</b>	       			

<b>LEYENDA</b>			
	Cajas de Reabastecimiento (x4)		Agua Caliente
	Cajas de Bicicleta (x4)		Comida (Sandwiches o empanadas o pasta...) ofrecida por la organización.
	Bolsa de Agua 1 (x1)		Fruta
	Bolsa de Agua 2 (x1)		Snacks
	Bolsas Personales o de Viaje		Electricidad para cargar baterías
	Bolsa de Meta (x2)		Zona techada para poder descansar
	Asistencia Médica		Hidrolavadora
	Agua Potable		Asistencia Mecánica
	Baños		Cubos de Basura
	Duchas		Lugar para comprar comida/bebida
	Número de mapas por etapa		Número de CPs en cada etapa

## STICKERS Y ETIQUETAS PARA CAJAS, BOLSAS Y PALAS

	X2	<b>Bolsa de Meta (F)</b> Estarán en la Meta
	X1	<b>Bolso de kayak (W1)</b>
	X1	<b>Bolso de kayak (W2)</b>
	X4	<b>Maletas o bolsas de viaje/ personales (P)</b> Se quedarán en el Resort Yacht
	X8	<b>Cajas de Bicicleta</b>
	X4	<b>Cajas de Reabastecimiento</b>
	X4	<b>Palas de kayak</b>