




















PLANIFICACIÓN LOGÍSTICA (CHALLENGE)

EG2019

S1		TREKKING		OBSERVACIONES	
	17kms		1	<ul style="list-style-type: none"> Entrega de las cajas (de reabastecimiento y de bicicleta), bolsas W1 y W2 y las palas, el domingo 31 de 16:00 a 20:00, en Resort Yacht. Entrega de las bolsas de viaje (P) y la de meta (F) a las 3:15 del lunes 1, en Resort Yacht. Salida del bus hacia largada a las 3:30. Entrega de los mapas y libro de fotos a las 6:00, en zona de Largada. Prohibido hacer uso de dispositivos móviles a partir de ese momento. Entrega de los trackers y sellado de los teléfonos móviles entre las 6:00 y las 7:30, en zona de Largada. En la zona de salida, NO habrá acceso a las cajas ni bolsas. Largada a las 7:30. 	
	+165m -165m				
	Mejor T.: 2h30 Peor T.: 6h		7		
LOGÍSTICA AL FINAL DE ETAPA					
TA1	 				
FACILIDADES AL FINAL DE ETAPA					
TA1	       				













S2		MOUNTAIN BIKE		OBSERVACIONES	
	57kms		3	<ul style="list-style-type: none"> La TA2 está situada en un lugar de difícil acceso para vehículos, en caso de lluvias. Si, durante la mañana del día 1, las condiciones meteorológicas son adversas, la Bolsa de Agua 1 (W1) será entregada en TA1 y tendrá que ser transportada durante la S2. En TA2 no habrá cajas de bicicleta. Las bicicletas deberán dejarse juntas y con el candado puesto durante el transcurso de la Etapa 3. En TA2 se puede dejar todo el material de MTB y la W1, junto con las bicicletas. 	
	+500m -570				
	Mejor T.: 3h30 Peor T.: 7h		2		
LOGÍSTICA AL FINAL DE ETAPA					
TA2					
FACILIDADES AL FINAL DE ETAPA					
TA2	    				






















S3		TREKKING / NATACIÓN		OBSERVACIONES	
	9kms		1	<ul style="list-style-type: none"> Está prohibido abandonar equipamientos fuera de la TA3. Los elementos de agua que se abandonen en TA3, NO serán devueltos por la organización más adelante o al finalizar la carrera. 	
	+100m -100m				
	Mejor T.: 3h Peor T.: 9h		7		
LOGÍSTICA AL FINAL DE ETAPA					
TA3	No hay cajas ni bolsas				
FACILIDADES AL FINAL DE ETAPA					
TA3	    				

S4		MOUNTAIN BIKE			OBSERVACIONES
	91kms		4		<p>►Hay que llevar la bolsa de agua (W1) durante parte de la Etapa 3. Hasta CPA.</p> <p>►En TA4 no habrá cajas de bicicleta. Las bicicletas deberán dejarse juntas y con el candado puesto durante el transcurso de la Etapa 5.</p> <p>►En TA4 y TA5, hay servicio mecánico de bicicletas. El arreglo de las bicicletas, sólo podrá ser hecho mientras el equipo permanezca en la transición. Nunca mientras se esté realizando la Etapa 5.</p>
	+780m -550m				
	Mejor T.: 7h Peor T.: 12h	5 + CPA			
LOGÍSTICA AL FINAL DE ETAPA					
TA4					
FACILIDADES AL FINAL DE ETAPA					
TA4					








S5		TREKKING			OBSERVACIONES
	36kms		1		<p>►En TA4 y TA5, hay servicio mecánico de bicicletas. El arreglo de las bicicletas, sólo podrá ser hecho mientras el equipo permanezca en la transición. Nunca mientras se esté realizando la Etapa 5.</p> <p>►Corte1- Los equipos que LLEGUEN a TA5 después de las 20:00 del jueves 4, pasarán a la CARRERA CORTA. Realizarán etapa 6 alternativa y no realizarán la Etapa 7.</p>
	+660m -660m				
	Mejor T.: 10h Peor T.: 20h	7			
LOGÍSTICA AL FINAL DE ETAPA					
TA5					
FACILIDADES AL FINAL DE ETAPA					
TA5					

S6		MOUNTAIN BIKE / CUERDAS			OBSERVACIONES
	95kms		4 (+2)		<p>►Hay que llevar el material necesario para las secciones de cuerdas durante toda la etapa.</p> <p>►CP63, puente mono.</p> <p>►Corte2- Los equipos que LLEGUEN a CP63 después de las 10:00 del viernes 5, pasarán a la CARRERA CORTA. No harán el puente mono, e irán a META, en bicicleta; sin pasar por TA6, y sin realizar la etapa de kayak.</p> <p>►Mapas 16 y 17, sólo para CARRERA CORTA.</p>
	+925m -1160m				
	Mejor T.: 9h Peor T.: 14h	4			
LOGÍSTICA AL FINAL DE ETAPA					
TA6					
FACILIDADES AL FINAL DE ETAPA					
TA6					

S7		KAYAK		OBSERVACIONES
	35kms		1	<p>Se tienen que llevar las bolsas de agua (W1 y W2) entre TA6 y CP67.</p> <p>En CP67 se dejarán los kayaks, las palas y las bolsas de agua W1 y W2 y se continuará a pie hasta la Meta.</p> <p>Cierre Meta- 23:59 del viernes 5.</p> <p>Bus de regreso a Asunción el sábado 6 a las 8:00.</p>
	+10m -20m			
	Mejor T.: 6h Peor T.: 10h		1	
LOGÍSTICA AL FINAL DE ETAPA				
META				
FACILIDADES AL FINAL DE ETAPA				
META	       			

LEYENDA			
	Cajas de Reabastecimiento (x2)		Agua Caliente
	Cajas de Bicicleta (x2)		Comida (Sandwiches o empanadas o pasta...) ofrecida por la organización.
	Bolsa de Agua 1 (x1)		Fruta
	Bolsa de Agua 2 (x1)		Snacks
	Bolsas Personales o de Viaje		Electricidad para cargar baterías
	Bolsa de Meta (x1)		Zona techada para poder descansar
	Asistencia Médica		Hidrolavadora
	Agua Potable		Asistencia Mecánica
	Baños		Cubos de Basura
	Duchas		Lugar para comprar comida/bebida
	Número de mapas por etapa		Número de CPs en cada etapa

STICKERS Y ETIQUETAS PARA CAJAS, BOLSAS Y PALAS

	X1	Bolsa de Meta (F) Estarán en la Meta
	X1	Bolso de kayak (W1)
	X1	Bolso de kayak (W2)
	X2	Maletas o bolsas de viaje/ personales (P) Se quedarán en el hotel Resort Yacht
	X4	Cajas de Bicicleta
	X2	Cajas de Reabastecimiento
	X2	Palas de kayak

